

Commune de
MOUTHE

Plan Local
 d'Urbanisme




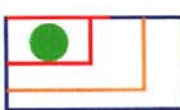

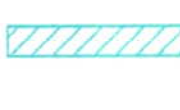
Maire,
 Michel PERRIN

7. Plan des Servitudes
 d'Utilité Publique

Direction départementale
 des territoires du Doubs

Mise à jour la
 Modification

Echelle 1/10 000.
 GP Avril 2004
 LR / Mai 2009
 GP avril 2014

-  Limite de commune
-  AC1 Monuments Historiques inscrits; Pierre des redevances, Hotel de ville et église paroissiale
-  AC2 Sites inscrits; tourbière de Mouthe et source de Doubs
-  AS1 Protection des captages (Source de Doubs, arrêté préfectoral 7 août 2012) (Captage, Périmètre immédiat, Périmètre rapproché, Périmètre éloigné)
-  EL7 Servitude d'alignements (RD 437)
-  PT2 Protections radioléctriques contre les obstacles

